



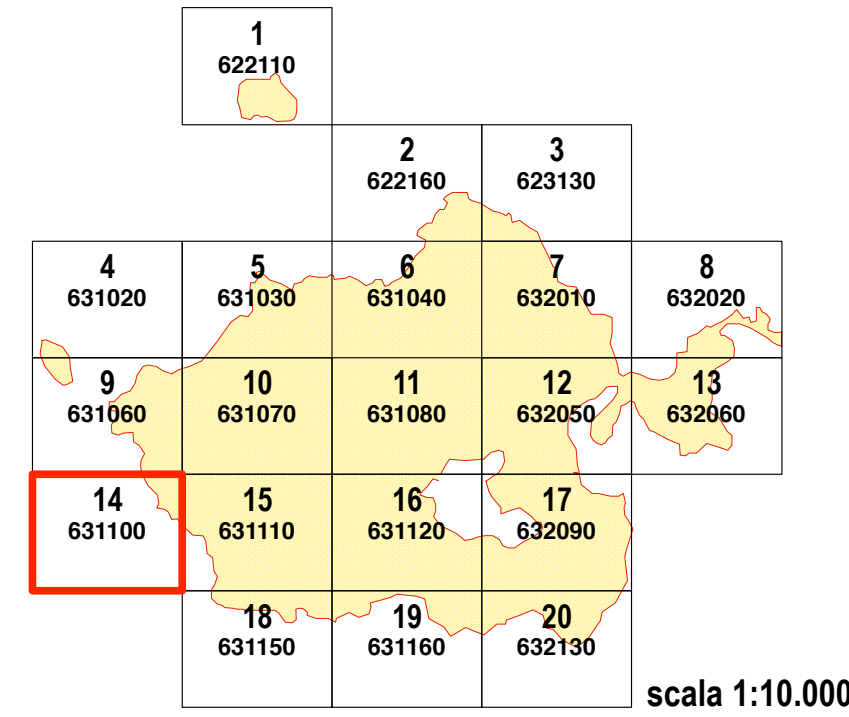

COMUNE DI ENNA

PIANO REGOLATORE GENERALE

Efficace ed esecutivo ai sensi del comma 3 dell'art. 54 della L.R. 19/2020 e ss.mm.ii.

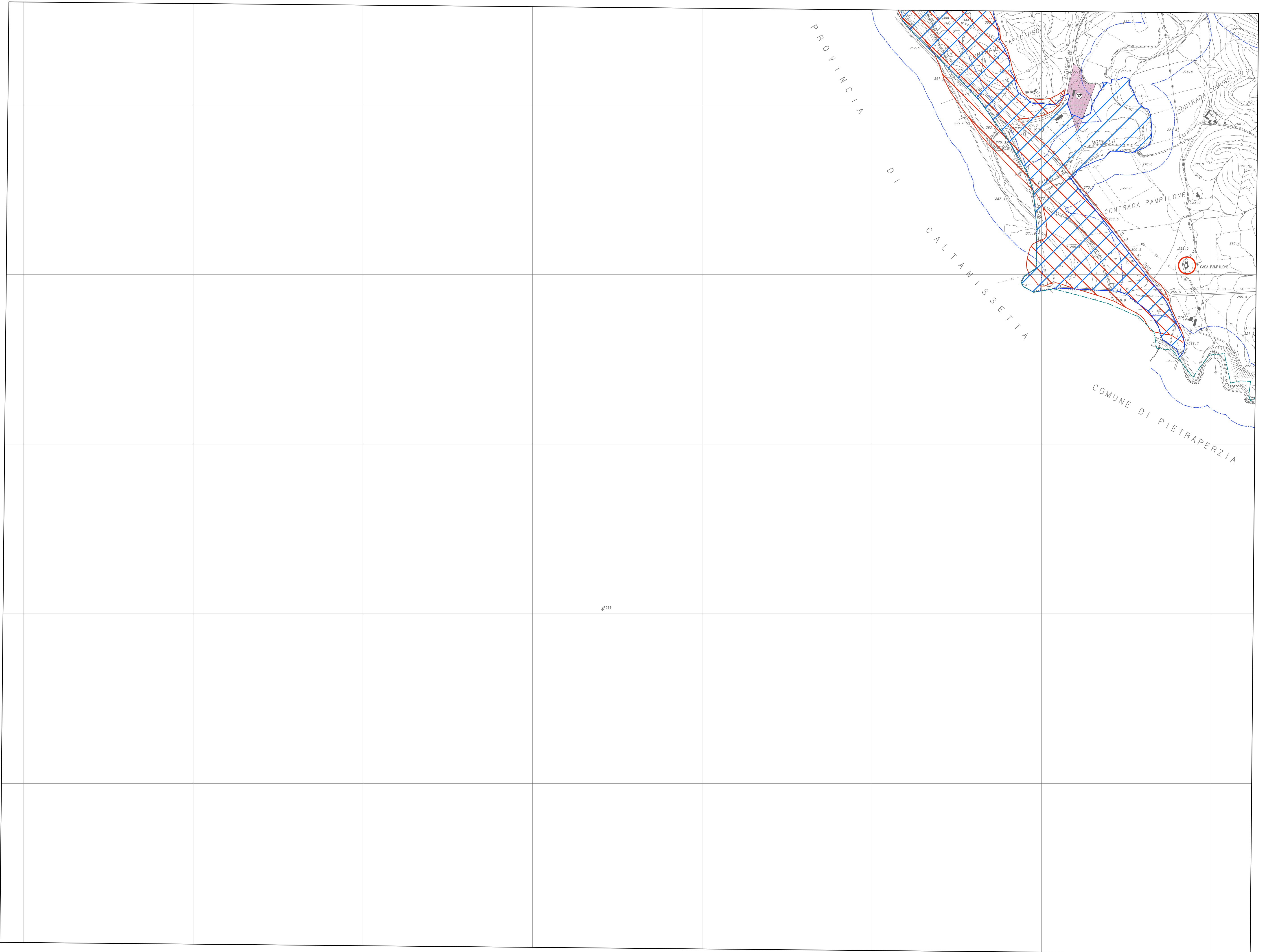
ECOPLANN s.r.l.

Legale rappresentante e direttore tecnico
ing. Enrico Puleo



D1.14 - SUDDIVISIONE DEL TERRITORIO IN ZONE TERRITORIALI OMOGENEE

visti ed approvazioni:



	CONFINE COMUNALE		SCUOLE DELL'OBBLIGO
	CONFINE PROVINCIALE		SERVIZI DI INTERESSE LOCALE
	A - CENTRO STORICO		VERDE PUBBLICO E ATTREZZATO E PERCORSI PEDONALI
	BENI MONUMENTALI E DI INTERESSE STORICO-AMBIENTALE		PARCHEGGI
	IMMOBILI DI INTERESSE STORICO-ARCHITETTONICO		VERDE AGRICOLO
	BA - AREE URBANE CONSOLIDATE		VERDE DI RISPETTO GENERICO
	BS - AREE URBANE SATURE E DI SATURAZIONE EDILIZIA		VERDE DI TUTELA AMBIENTALE
	C1 - AREE DI ESPANSIONE URBANA (media densità)		VINCOLO DI CONTIGUITA (verde privato, parchi e giardini)
	C2 - AREE DI ESPANSIONE URBANA (bassa densità)		AREE CON DECRETO DI VINCOLO ARCHEOLOGICO
	C3 - EDILIZIA RESIDENZIALE PUBBLICA		VINCOLO ETNO-ANTROPOLOGICO
	CS2 - AREE DI ESPANSIONE STAGIONALE (bassa densità)		VINCOLO PAESAGGISTICO
	CT - AREE DI EDILIZIA TURISTICA E ALBERGHIERA		ZSC-ZPS
	AREE NORMATE DAL PRG PREVIGENTE		RISERVE NATURALI
	ATTIVITÀ ARTIGIANALI E P.I.P.		LIMITE BUFFER SITI NATURA 2000 (m. 1000) E CORRIDOI ECOLOGICI (m. 200)
	ATTIVITÀ INDUSTRIALI		LIMITE FASCIA DI RISPETTO DEL CIMITERO (m. 200) E DEL DEPURATORE (m. 100)
	ATTIVITÀ COMMERCIALI		LIMITE FASCIA DI RISPETTO DEI FIUMI E DEI LAGHI
	ATTIVITÀ SPECIALISTICHE IMPIANTO TRATTAMENTO RIFIUTI (Cozzo Vulture)		BOSCHI NATURALI, MACCHIA MEDITERRANEA E VEGETAZIONE RUPESTRE/RIPARIALE (ex art. 41 L.R. 16/96 e ss.mm.ii.) Fonte: Studio Agricolo Forestale
	AREA ASI		BOSCHI ARTIFICIALI (ex art. 10 L.R. 16/96 e ss.mm.ii.) Fonte: Studio Agricolo Forestale
	ATTREZZATURE DI INTERESSE GENERALE		LIMITE FASCIA DI RISPETTO DEI BOSCHI NATURALI
	DISCARICA		LIMITE FASCIA DI RISPETTO DEI BOSCHI ARTIFICIALI
	PARCHI URBANI E SUBURBANI		VIABILITÀ DI PROGETTO