




COMUNE DI ENNA

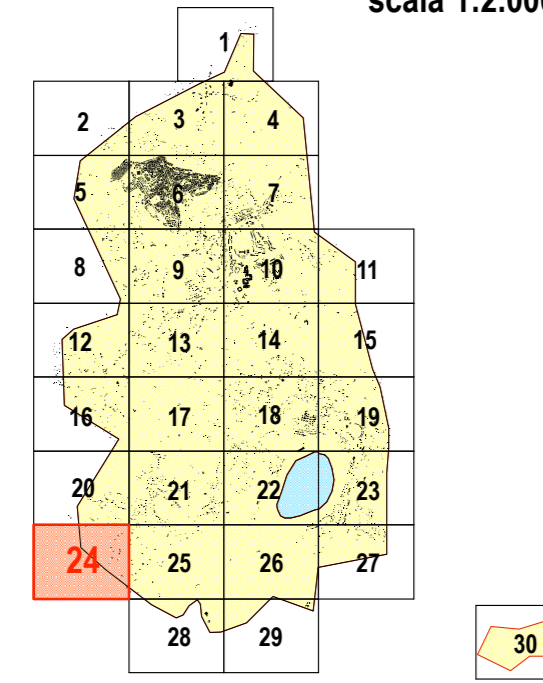
PIANO REGOLATORE GENERALE

Efficace ed esecutivo ai sensi del comma 3 dell'art. 54 della L.R. 19/2020 e ss.mm.ii.

ECOPLANN s.r.l.
Legale rappresentante e direttore tecnico
Ing. Enrico Puleo



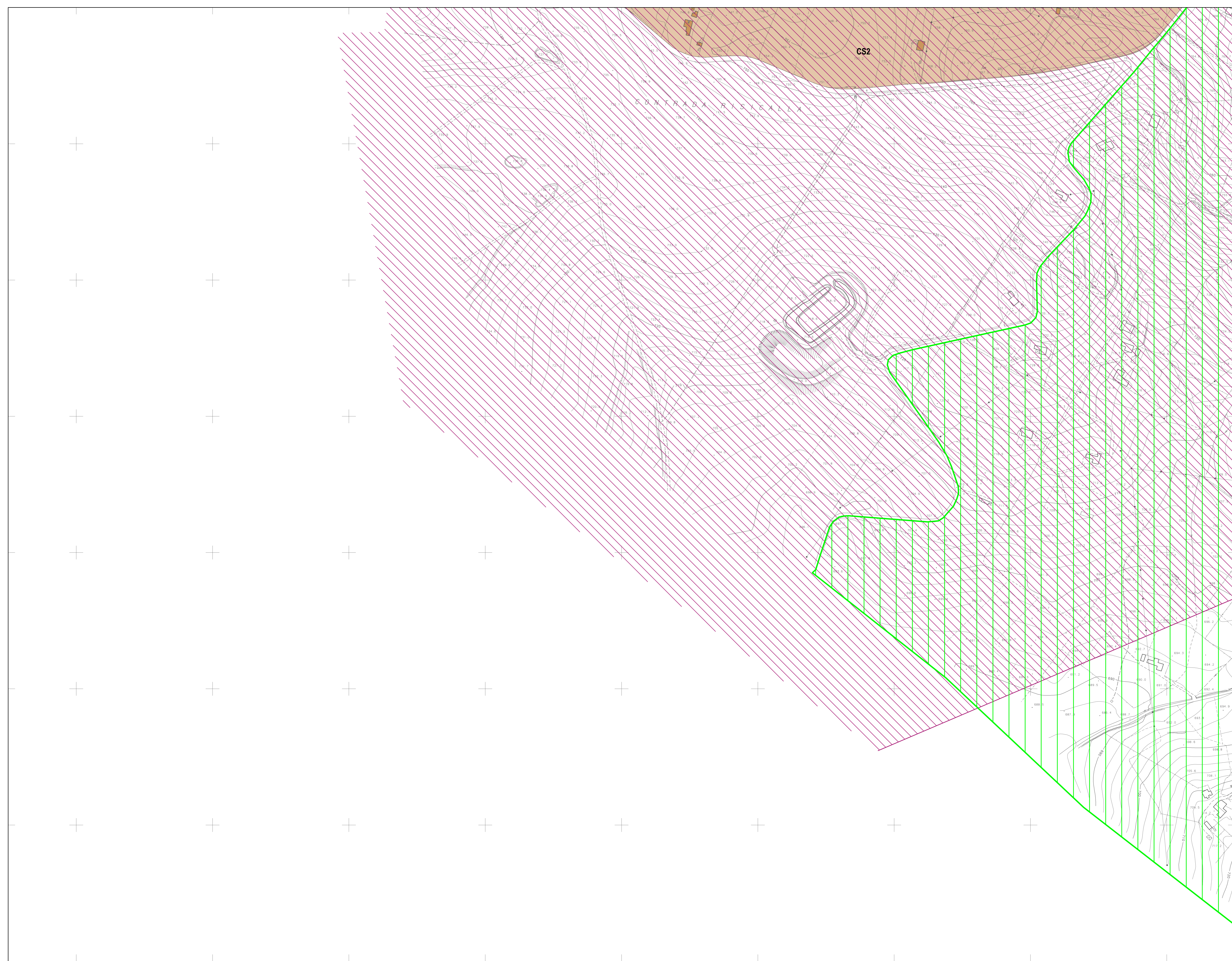
scala 1:2.000



D2.24 - DISCIPLINA DEI SUOLI E DEGLI EDIFICI

visi ed approvazioni:

	CONFINE COMUNALE		VERDE AGRICOLO
ZONE RESIDENZIALI			BOSCHI NATURALI MACCHIA MEDITERRANEA E VEGETAZIONE RUPESTRE/RIPARIALE (ex art. 4 L.R. 19/88 e ss.mm.ii.) Fonte: Studio Agricolo Forestale
	A - CENTRO STORICO		BOSCHI ARTIFICIALI (ex art. 10 L.R. 19/88 e ss.mm.ii.) Fonte: Studio Agricolo Forestale
	PERIMETRO VINCOLI MONUMENTALI		RISERVE NATURALI
	IMMOBILI DI INTERESSE STORICO-ARCHITETTONICO		PARCHI URBANI E SUBURBANI
	BA - AREE URBANE CONSOLIDATE	INFRASTRUTTURE E IMPIANTI DI TRASPORTO	
	BS - AREE URBANE SATURATE E DI SATURAZIONE EDILIZIA		VIABILITÀ DI PROGETTO
	C1 AREE DI ESPANSIONE URBANA (media densità)		AREE EO PERCORSI PEDONALI
	C2 AREE DI ESPANSIONE URBANA (bassa densità)	REGIME DEI VINCOLI	
	C3 EDILIZIA RESIDENZIALE PUBBLICA		AREE CON DECRETO DI VINCOLO ARCHEOLOGICO
	CS2 AREE DI ESPANSIONE STAGIONALE (bassa densità)		AREE NON IDONEE A INSEDIAMENTI ANTROPICI (Studio Geologico)
	CT AREE DI EDILIZIA TURISTICA E ALBERGHIERA		SITI DI ATTENZIONE (Studio Geologico)
	AREE NORMATE DAL PRO. PREVEDENTE		AREE P.A.1, P1, P4, R3, R4, SITI DI ATTENZIONE
AREE PER ATTIVITÀ PRODUTTIVE			AREE P.A.1, P1, P1, P2, R1, R2
	D1 ATTIVITÀ ARTIGIANALI E P.I.P.		ZSC-ZPS
	D2 ATTIVITÀ INDUSTRIALI		LIMITI BUFFER SITI NATURA 2000 (m. 1000) E CORRIDOI ECOLOGICI (m. 200)
	D3 ATTIVITÀ COMMERCIALI		VINCOLO PAESAGGISTICO
	D5 ATTIVITÀ SPECIALISTICHE		VINCOLO ETNO-ANTROPOLGICO
AREE E FASCE DI RISPETTO			VERDE DI TUTELA AMBIENTALE
	VINCOLO DI CONTIGUITÀ (verde privato, parchi e giardini)	AREE INTERESSATE DA STRUMENTI ATTUATIVI	
	VERDE DI RISPETTO GENERICO		PERIMETRO AREE DEL CENTRO STORICO INTERESSATE DAI PIANI DI RECUPERO
	LIMITI FASCE DI RISPETTO DEL CIMITERO (m. 200) E DEL DISPARATORE (m. 100)		PERIMETRO PRESCRIZIONE ESECUTIVA
	LIMITI FASCE DI RISPETTO DEI BOSCHI NATURALI		PERIMETRO AREE DA ASSOGEETARE A PIANI DI RECUPERO
	LIMITI FASCE DI RISPETTO DEI BOSCHI ARTIFICIALI		
	LIMITI FASCE DI RISPETTO DEI Fiumi e DEI LAGHI		



AREE PER GLI STANDARDS (DM 1444/68)

	ASilo NIDO
	SCUOLA MATERNA
	SCUOLA ELEMENTARE
	SCUOLA MEDIA
	ATTREZZATURE RELIGIOSE
	ATTREZZATURE CULTURALI
	ATTREZZATURE AMMINISTRATIVE
	ATTREZZATURE SANITARIE
	VERDE PUBBLICO ATTREZZATO E DI QUARTIERE
	PARCHeggi
	PARCHeggi SOTTERRANEI O MULTIPIANO

AREE PER ATTREZZATURE GENERALI

	ATTREZZATURE DI INTERESSE GENERALE
	ISTRUZIONE SUPERIORE
	COLLETTIVE, RELIGIOSE E CULTURALI
	ATTREZZATURE SPORTIVE
	OSPEDALE
	CIMITERO
	MATTATTOIO
	UFFICIO POSTALE
	CASERMA VIGILI DEL FUOCO
	STAZIONE FERROVIARIA
	CASERMA CARABINIERI
	CASERMA GUARDIA DI FINANZA
	AREA MILITARE
	QUESTURA - POLIZIA
	CARCERE MANDAMENTALE
	PALAZZO DI GIUSTIZIA
	UFFICI AMMINISTRATIVI
	AREA FERROVIARIA
	ACQUEDOTTO E IMPIANTI DI DEPURAZIONE
	CENTRALE ELETTRICA
	CENTRALE TELEFONICA
	ATTREZZATURE RADIO-TELEVISIVE
	MERCATI E FIERE
	PARCHeggi E TERMINAL
	AUTOPARCO COMUNALE
	UNIVERSITÀ
	AREE PER ATTIVITÀ TEMPORANEE E PROTEZIONE CIVILE
	CENTRO COMUNALE DI RACCOLTA
	ELIPORTO
	PALAZZETTO DELLO SPORT