




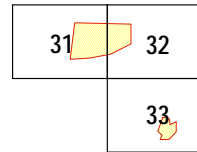
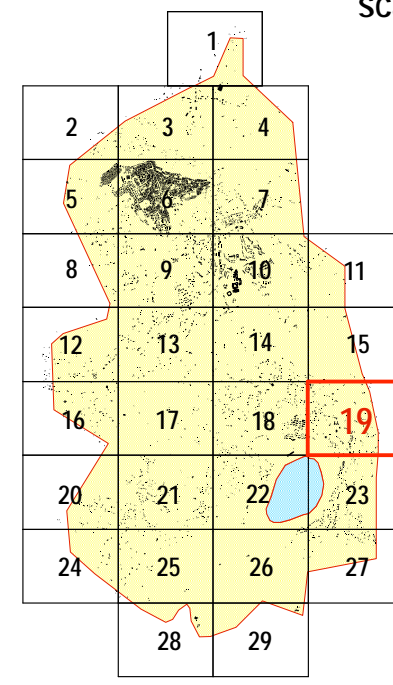
**COMUNE DI ENNA**  
**PIANO REGOLATORE GENERALE**

Efficace ed esecutivo ai sensi del comma 3 dell'art. 54 della L.R. 19/2020 e ss.mm.ii.

ECOPLANN S.r.l.  
Legale rappresentante e direttore tecnico  
ing. Enrico Puleo



scala 1:2.000



**C1.19**      P.A.I. e STUDIO GEOLOGICO

visti ed approvazioni:

**P.A.I. - LIVELLI DI PERICOLOSITÀ GEOMORFOLOGICA**

	P0 basso
	P1 moderato
	P2 medio
	P3 elevato
	P4 molto elevato
	Sito di attenzione geomorfologica
	Fascia di rispetto per probabile evoluzione del dissesto

**P.A.I. - LIVELLI DI PERICOLOSITÀ IDRAULICA**

	P1 moderato
	P2 medio
	P3 elevato
	Siti di attenzione idraulica

**P.A.I. - LIVELLI DI RISCHIO IDRAULICO**

	R1 moderato
	R2 medio

**P.A.I. - LIVELLI DI RISCHIO GEOMORFOLOGICO**

	R1 moderato
	R2 medio
	R3 elevato
	R4 molto elevato

	GEOSITI
--	---------

**STUDIO GEOLOGICO**

	AREE INTERESSANTI DA FAVORIRE DI SOGGETTO COLLABORANTE ESERCIZIO E SICUREZZA
	NON IDONEE A INSERIMENTI ANTROPICI (Studio Geologico Idraulico)
	Siti di attenzione

CONFINI COMUNALE

