




COMUNE DI ENNA


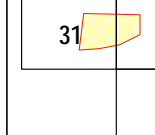
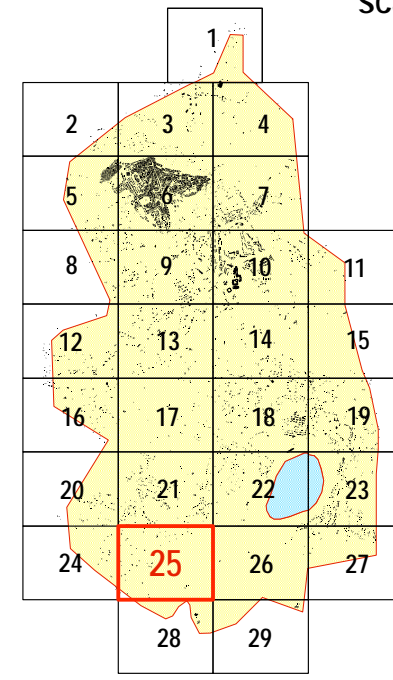
PIANO REGOLATORE GENERALE

Efficace ed esecutivo ai sensi del comma 3 dell'art. 54 della L.R. 19/2020 e ss.mm.ii.

ECOPLANN S.r.l.
Legale rappresentante e direttore tecnico
ing. Enrico Puleo



scala 1:2.000



C1.25

P.A.I. e STUDIO GEOLOGICO

visiti ed approvazioni:

PA.I. - LIVELLI DI PERICOLOSITÀ GEOMORFOLOGICA

	P0 basso
	P1 moderato
	P2 medio
	P3 elevato
	P4 molto elevato
	Sito di attenzione geomorfologica
	Fascia di rispetto per probabile evoluzione del dissesto

PA.I. - LIVELLI DI PERICOLOSITÀ IDRAULICA

	P1 moderato
	P2 medio
	P3 elevato
	Siti di attenzione idraulica

PA.I. - LIVELLI DI RISCHIO IDRAULICO

	R1 moderato
	R2 medio

PA.I. - LIVELLI DI RISCHIO GEOMORFOLOGICO

	R1 moderato
	R2 medio
	R3 elevato
	R4 molto elevato

	GEOSIT
--	--------

STUDIO GEOLOGICO

	AREE INSTABILI INTERESSATE DA FENOMENI DI SOGLIO: COLAMENTO, ESPANSIONE E CIRCOLI NON FONDE E INSERIMENTI ANTROPICI (Studio Geologico relazionati)
	Siti di attenzione

	CONFINE COMUNALE
--	------------------

